




## Obramba proti toči

Dnevno poročilo: nedelja, 18. avgust 2024

 Pavel Knez	08:50 19:00	 Mladen Gorišek	08:50 19:00	 Laura Munišič	08:50 19:00
---	----------------	--	----------------	---	----------------

Ocena PIC glede potencialne nevarnosti:	Visoka	Dnevni briefing posadke ob uri (UTC):	09:11
---	--------	---------------------------------------	-------

METAR:	LJMB 180400Z AUTO VRB01KT 9999 NCD 18/17 Q101	TAF:	LJMB 172300Z 1800/1900 21005KT 9999 FEW050 PROB40 TEMPO 1810/1820 VRB15G25KT 5000 TSRA SCT040C
--------	---	------	--

Vremenska napoved:

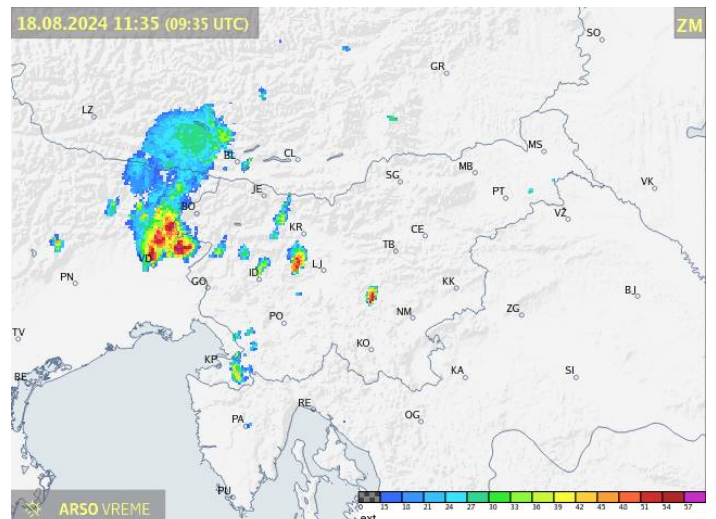
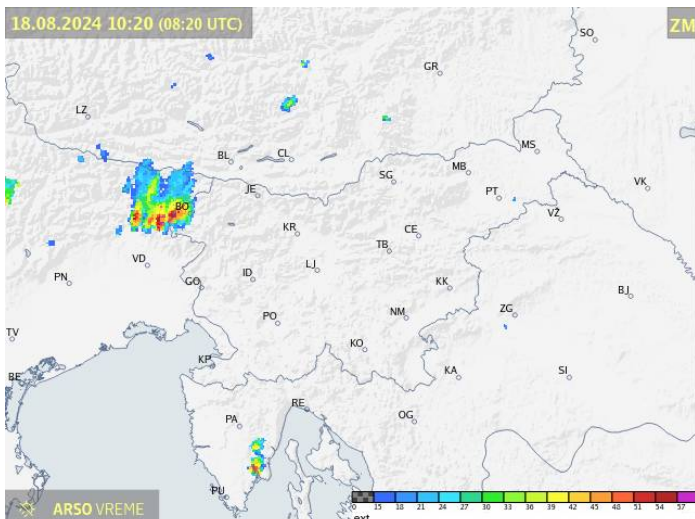


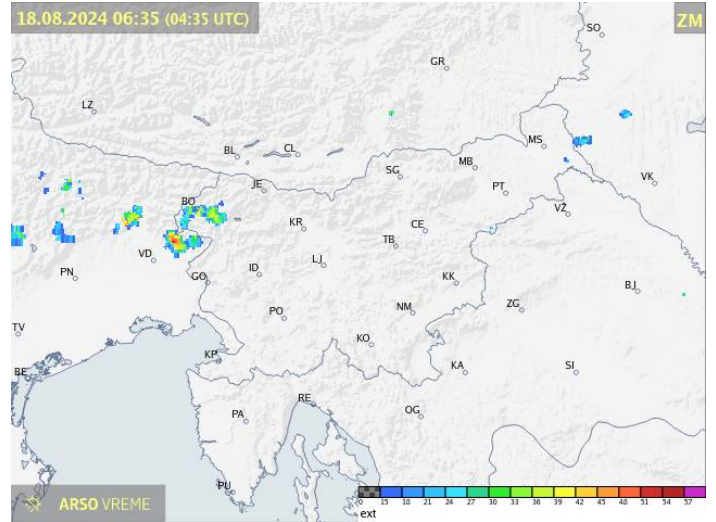

Nedelja, 18.8.2024 ob 5h  
NAPOVED ZA SLOVENIJO - povzetek  
Danes bodo plohe in nevihte od zahoda zajele večji del države. Jutri bo oblačno, deževno in hladneje.  
NAPOVED ZA SLOVENIJO  
Danes bo deloma jasno s spremenljivo oblačnostjo. Krajevne plohe in nevihte bodo na zahodu že zjutraj, čez dan pa bodo postopno zajele večji del Slovenije in se nadaljevale tudi v noč. Najvišje dnevne temperature bodo od 25 do 32 °C.  
Jutri bo večinoma oblačno in deževno, sprva bodo vmes tudi nevihte. Zapihal bo severovzhodni veter, na Primorskem burja. Osvežilo se bo. Najnižje jutranje temperature bodo od 15 do 20, najvišje dnevne pa od 20 do 26 °C.  
OPOZORILO  
Na Primorskem je razglašena velika požarna ogroženost naravnega okolja.  
OBETI  
V torek dopoldne bo pretežno oblačno, predvsem v južni in osrednji Sloveniji bo še deževalo. Popoldne se bo delno razjasnilo.  
V sredo bo sončno in spet topleje.  
VREMENSKA SLIKA  
Nad srednjo Evropo in severnim Sredozemljem je plitvo ciklonsko območje. Vremenska fronta se bliža našim krajem. Pred njo k nam od jugozahoda priteka še razmeroma topla, a postopno bolj vlažen zrak.  
NAPOVED ZA SOSEDNJE POKRAJINE  
Danes bo v krajih zahodno od nas in na območju Alp spremenljivo oblačno s plohami in nevihtami. V krajih južno in vzhodno od nas bo večji del dneva še sončno in vroče.  
Jutri bo pretežno oblačno s pogostimi padavinami, deloma plohami in nevihtami. Osvežilo se bo, ob severnem Jadranu bo zapihala burja.  
Vir: Agencija Republike Slovenije za okolje, 2024-08-18 05:18,

Podatki o letih (UTC):

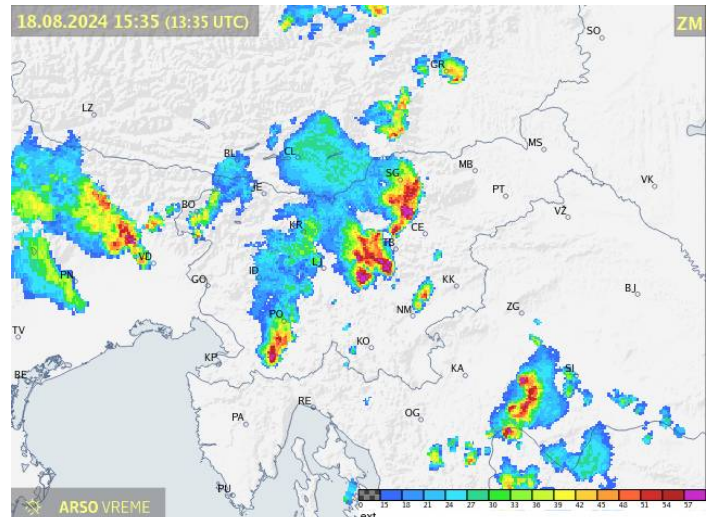
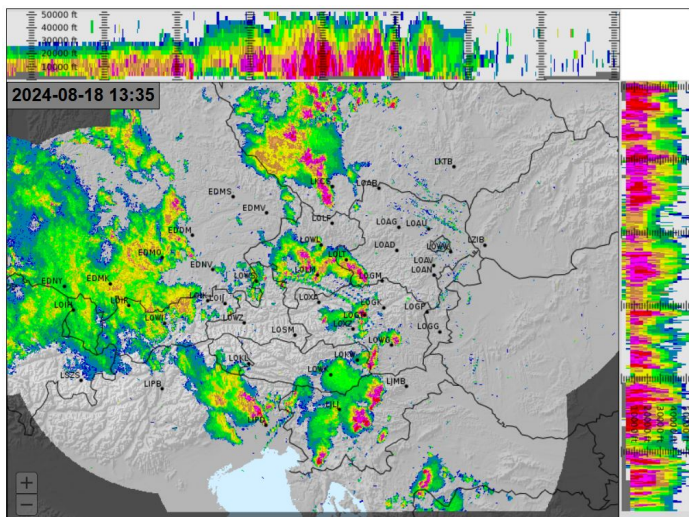
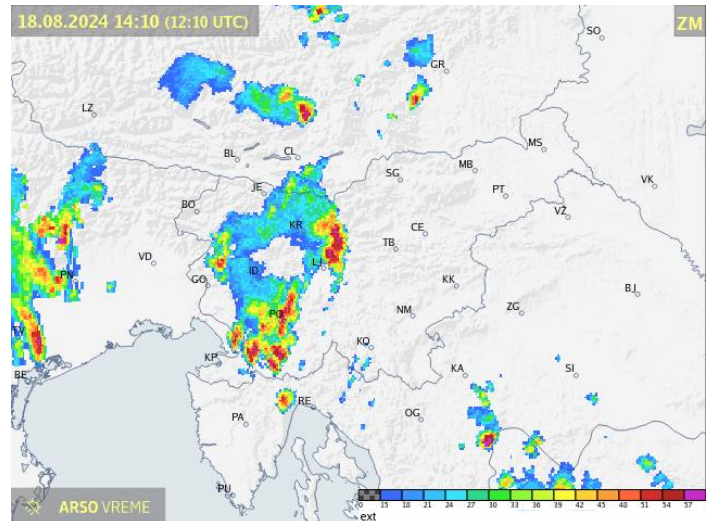
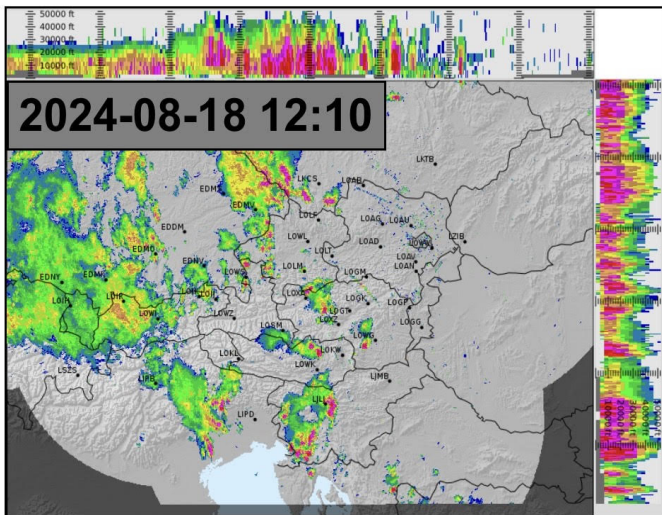
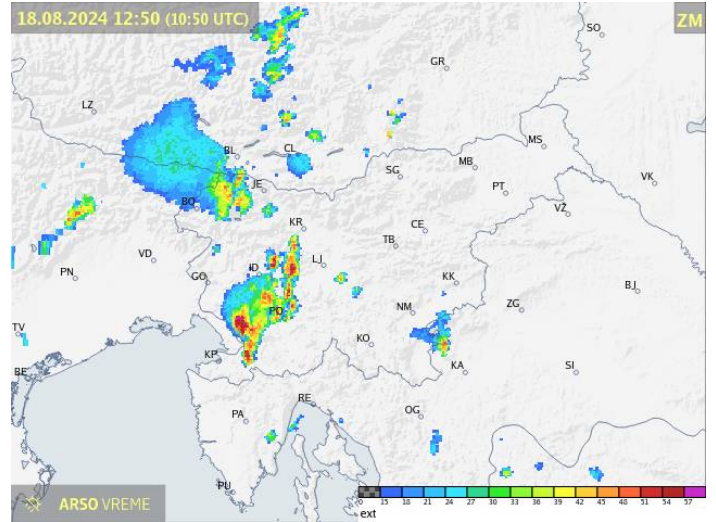
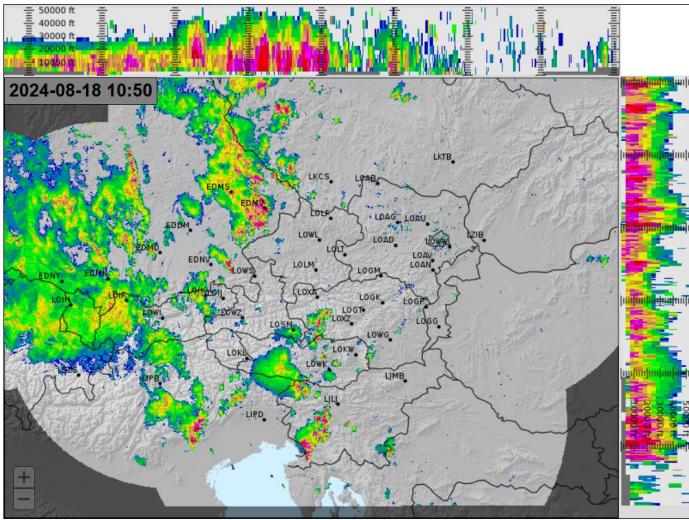
ID	Vzlet	Pristanek	Kraj pristanka	Opomba
1	14:25	16:00	LJMB	

Splošno poročilo:	Po 15 uri so se pričeli iz JZ kopičiti CB frontalnega izvora, ki so se pomikali preko Pohorja proti SV. Prvi del akcije je potekal v smeri Slovenske Bistrice od koder se je raztezala linija nevihtnih oblakov vse do severne meje. Tekom akcije smo napadali več ločenih celic, katere smo uspešno uničili.
-------------------	---

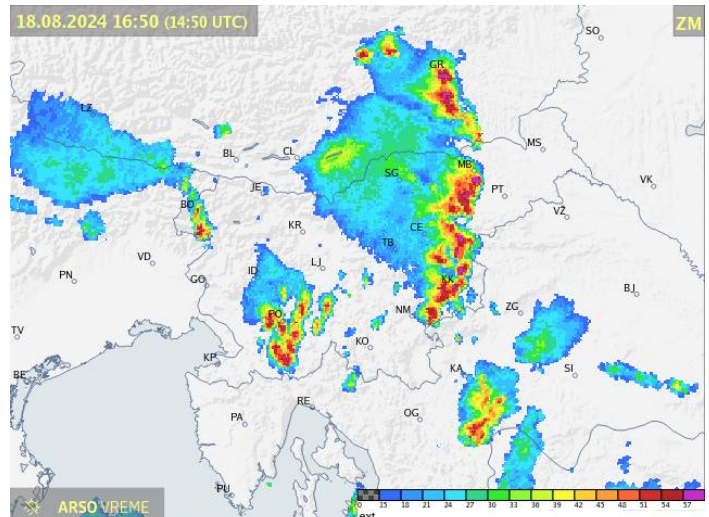
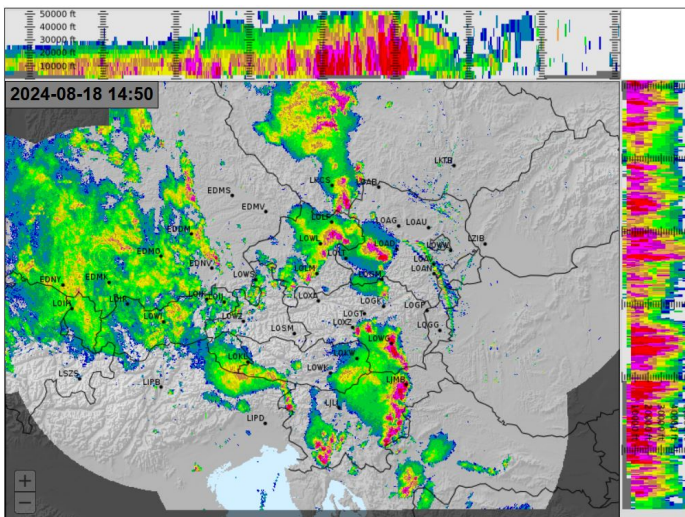

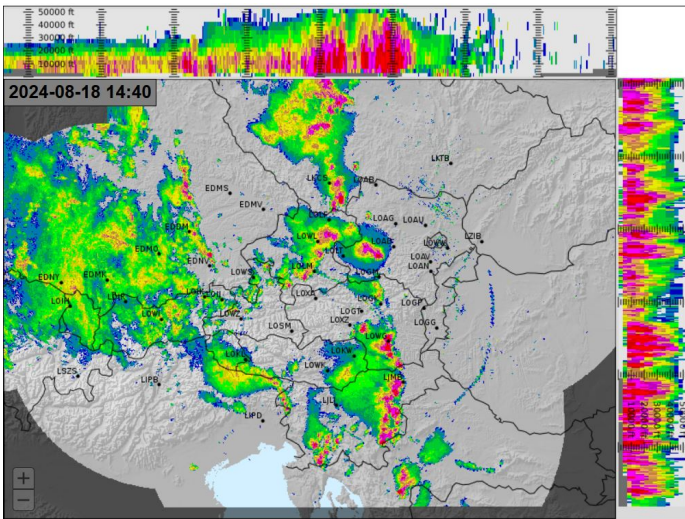
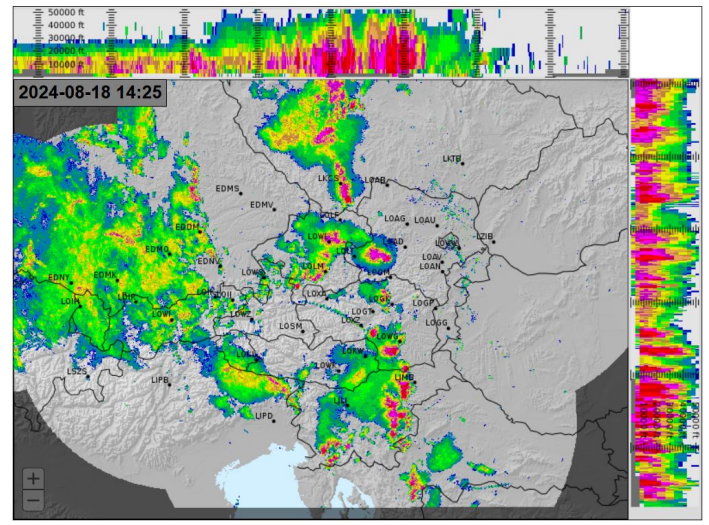
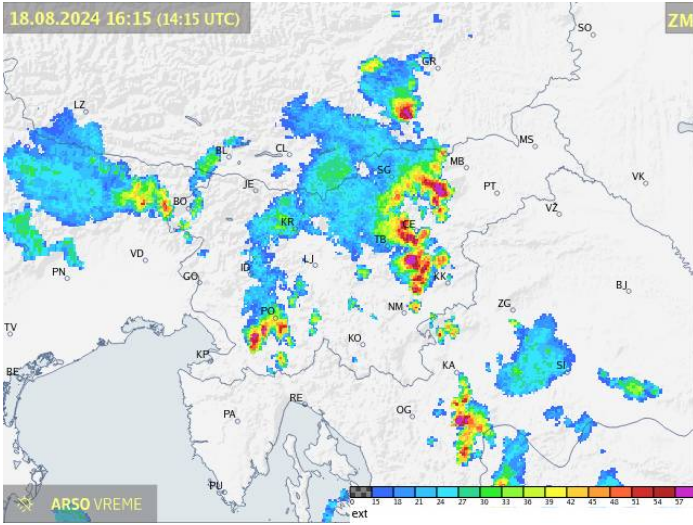
Dnevni debriefing posadke ob uri (UTC):	19:00
---	-------



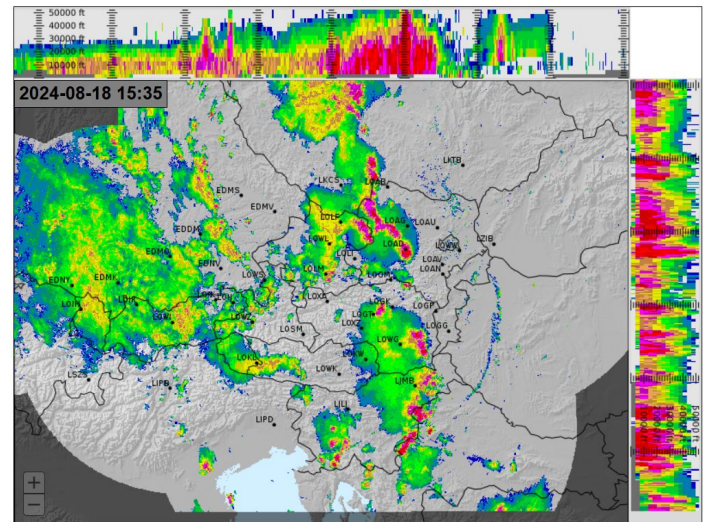
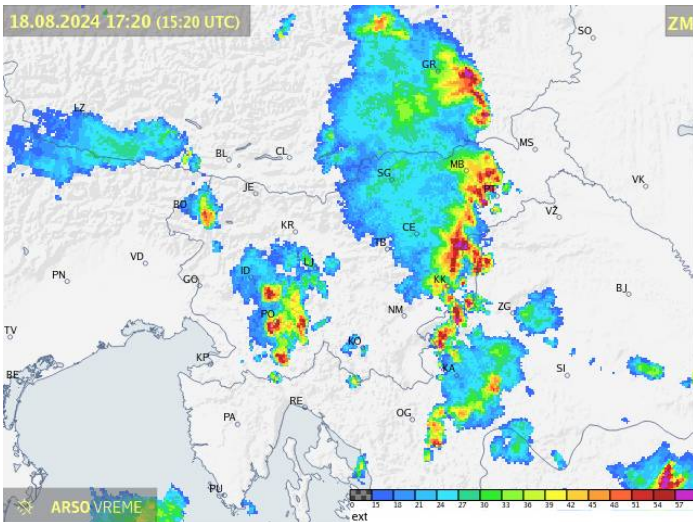
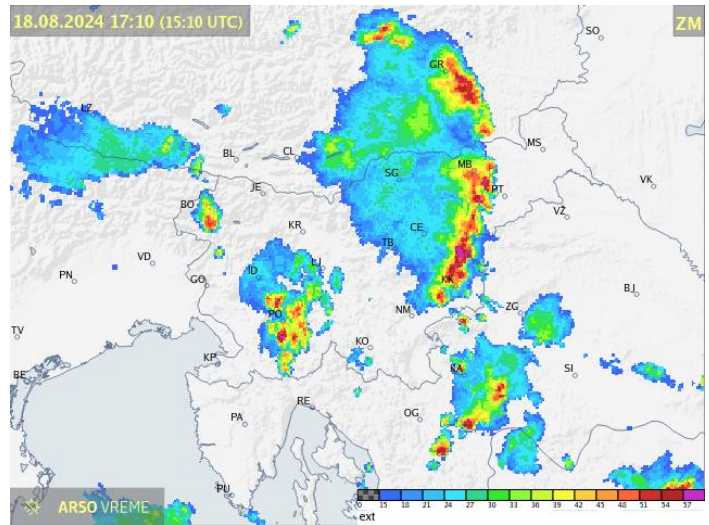
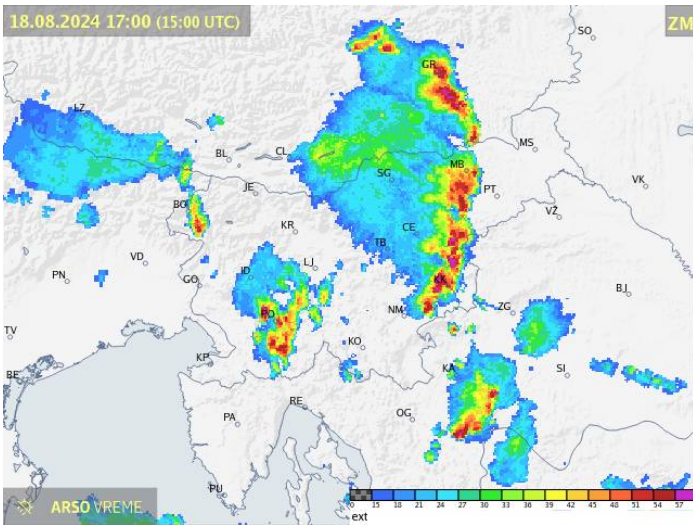
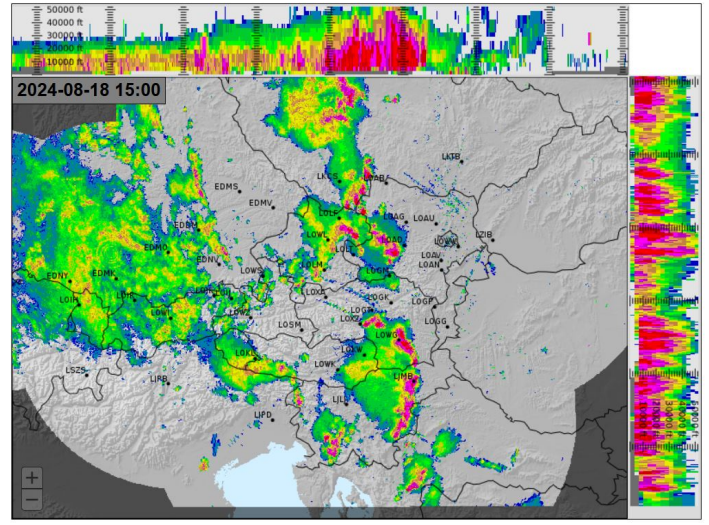
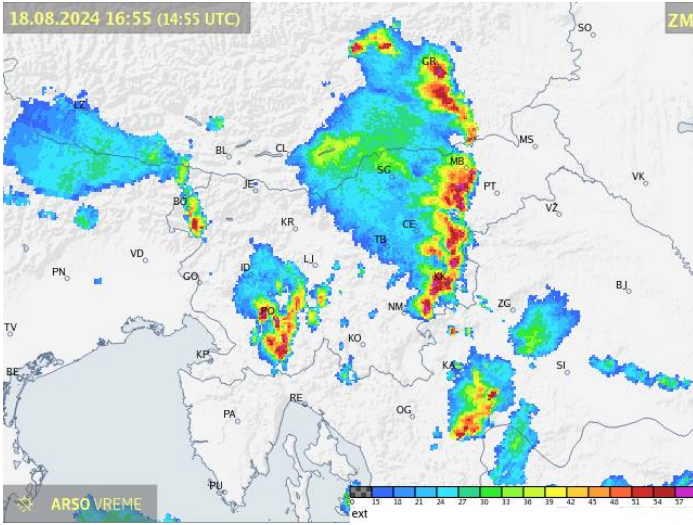




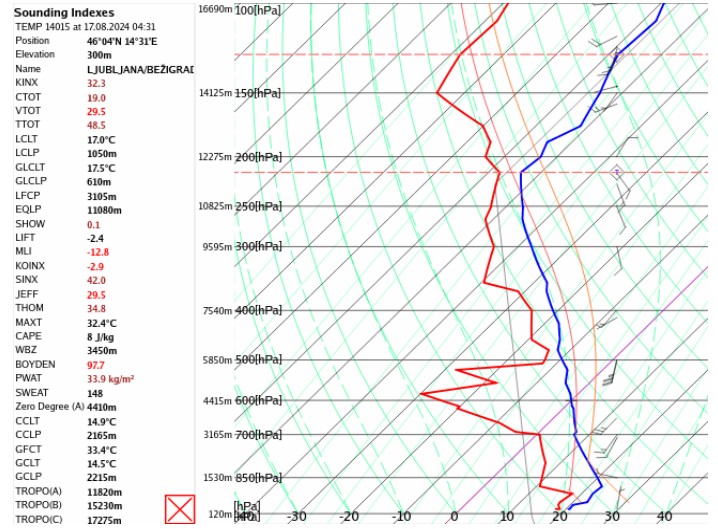
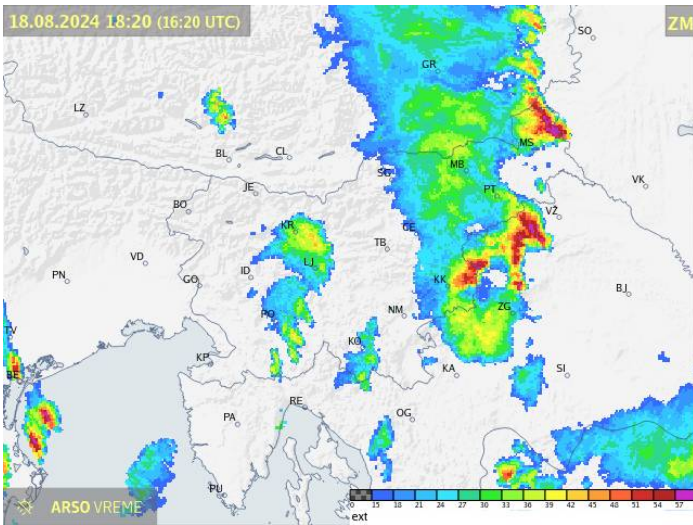
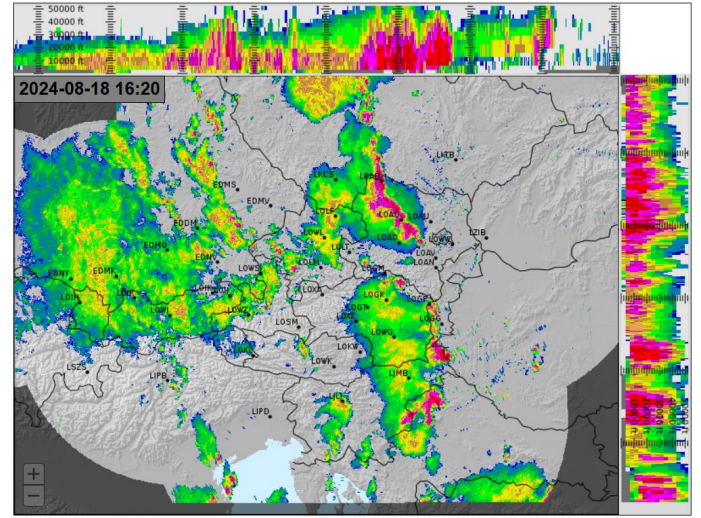
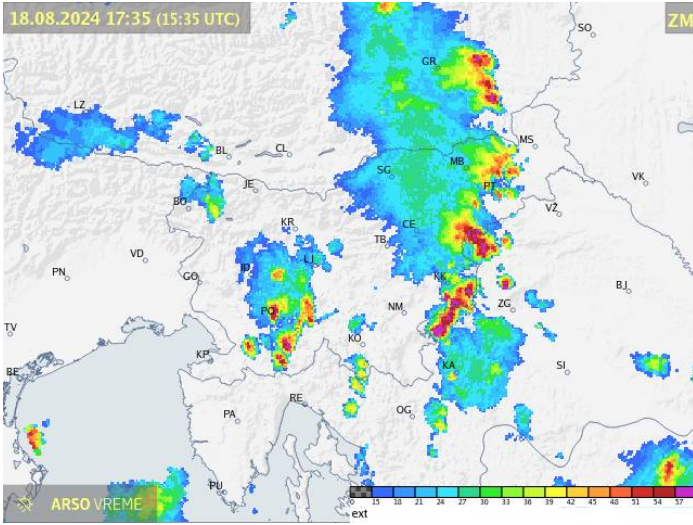












Tip točonosnega oblaka: **Frontalni izvor**

Zabeležena gibanja: **2000**

Max zaznan odboj v celici: **več kot**

Zg. višina oblaka: **45.000ft**

Zg. višina oblaka po akciji: **30.000ft**

Lokacija (opisno):

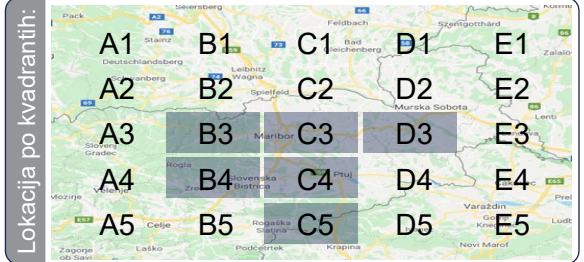
**Slovenska Bistrica - Malečnik - Cirkovce - Vurberg - Majšperk - Ptuj**

Splošni opis delovanja:

Po 15 uri so se pričeli iz JZ kopičiti CB frontalnega izvora, ki so se pomikali preko Pohorja proti SV. Prvi del akcije je potekal v smeri Slovenske Bistrice od koder se je raztezala linija nevihtnih oblakov vse do severne meje. Tekom akcije smo napadali več ločenih celic, katere smo uspešno uničili.

Ocena učinka akcije:

**Popolno - točonosen oblak ni razvil pojava**



Agregati:	Vklop - izklop	Poraba (l)

Plamenice:	Vklop - izklop
	14:44-14:48
	14:48-14:52
	14:52-14:56
	15:01-15:05
	15:17-15:21
	15:30-15:34
	15:41-15:45

GPS posnetek leta:

