

Obramba proti toči

Dnevno poročilo: petek, 30. avgust 2024

 Van Dečko	08:53 19:01	 Vladimir Furman	08:53 19:01	 Igor Judar	08:53 19:01
--	----------------	---	----------------	--	----------------

Ocena PIC glede potencialne nevarnosti: Mala	Dnevni briefing posadke ob uri (UTC): 08:36
--	---

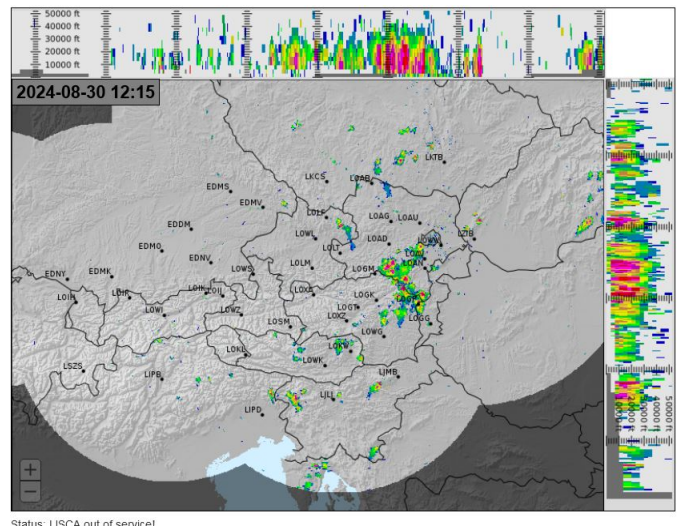
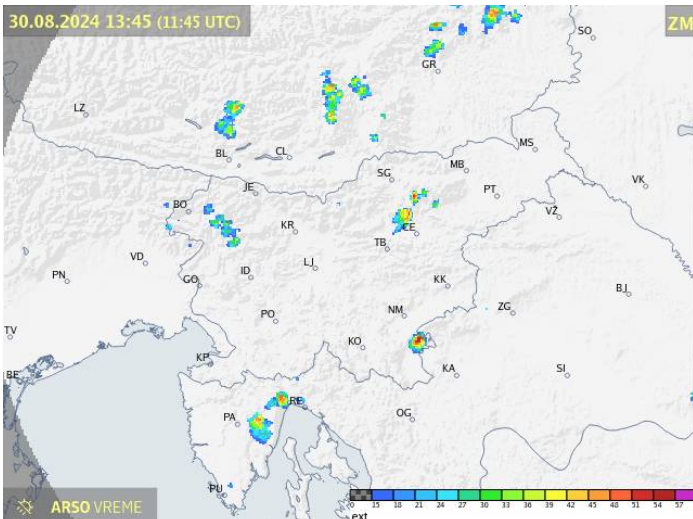
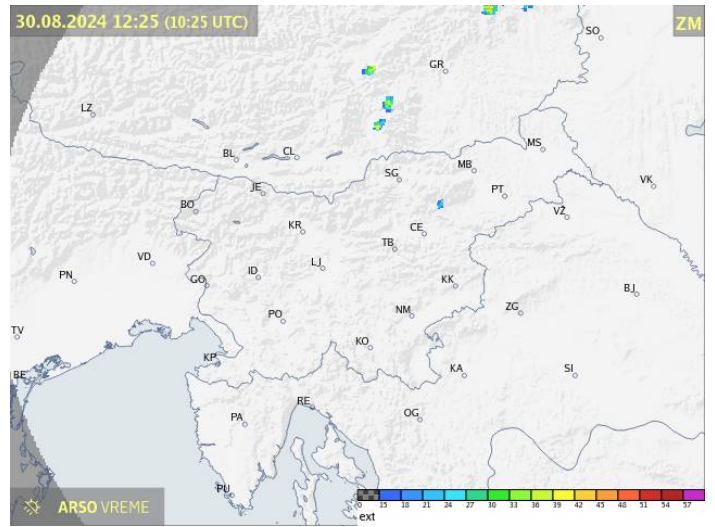
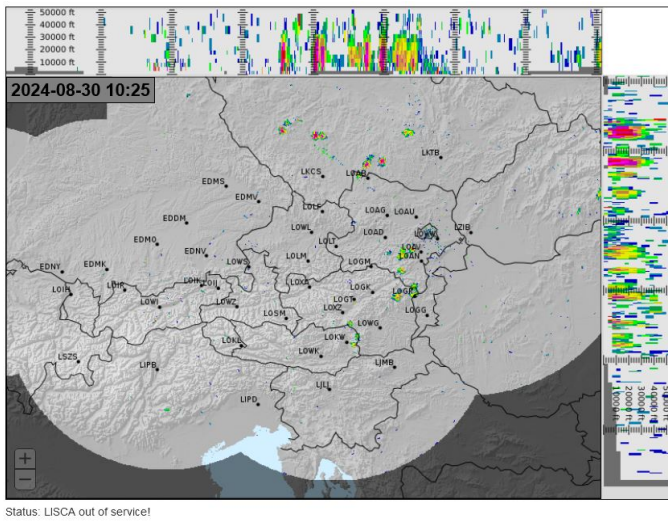
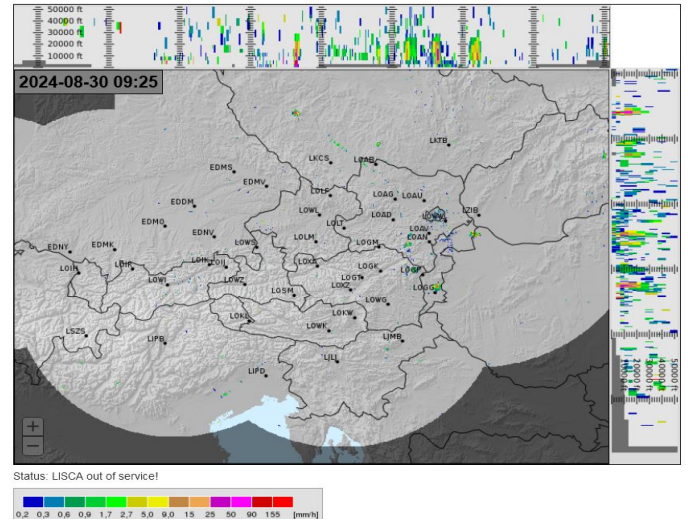
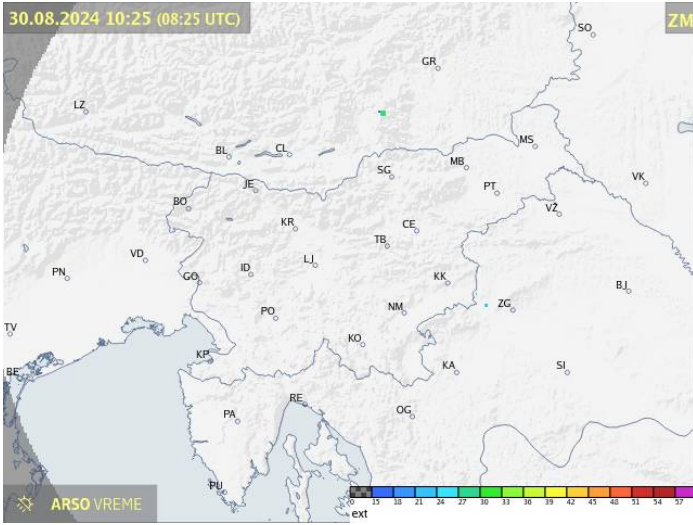
METAR: LJMB 300800Z 04001KT 9999 FEW037 27/18 Q101 LJMB 301000Z 36004KT CAVOK 30/16 Q101	TAF: LJMB 300500Z 3006/3106 06003KT CAVOK PROB40 TEMPO 3012/3016 SHRA FEW045TCU PROB30 TEMPO 3012/3016 5000 TSRA FEW045C
---	--

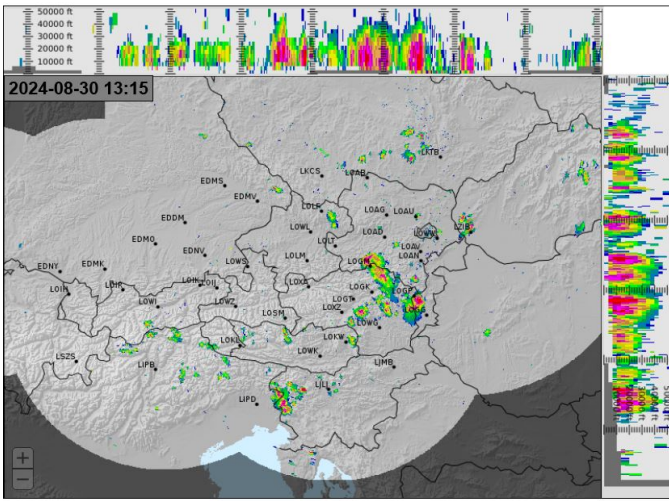
Vremenska napoved: Petek, 30.8.2024 ob 9h NAPOVED ZA SLOVENIJO - povzetek Sončno in vroče bo. NAPOVED ZA SLOVENIJO Danes bo pretežno jasno. Popoldne bo v hribovitem svetu lahko nastala kakšna kratkotrajna ploha ali nevihta. Najvišje dnevne temperature bodo od 29 do 33, na Primorskem do 35 °C. Jutri bo pretežno jasno. Najnižje jutranje temperature bodo od 13 do 18, ob morju okoli 20, najvišje od 28 do 32, na Primorskem do 35 °C. OBETI V nedeljo in ponedeljek bo še naprej sončno in vroče. V gorskem svetu ni povsem izključena možnost kakšne popoldanske nevihte. VREMENSKA SLIKA Nad večjim delom Evrope je območje visokega zračnega tlaka. S šibkimi severnimi vetrovi k nam doteka topel in postopno bolj suh zrak. NAPOVED ZA SOSEDNJE POKRAJINE Prevladovalo bo sončno in vroče vreme. V Alpah bo popoldne nastala kakšna kratkotrajna nevihta. Vir: Agencija Republike Slovenije za okolje, 2024-08-30 08:54,	Vremenska napoved: Petek, 30.8.2024 ob 11h NAPOVED ZA SLOVENIJO - povzetek Sončno in vroče bo. NAPOVED ZA SLOVENIJO Popoldne bo povečini sončno, v hribovitem svetu lahko nastane kakšna kratkotrajna ploha ali nevihta. Najvišje dnevne temperature bodo od 29 do 33, na Primorskem do 35 °C. Jutri bo pretežno jasno. Najnižje jutranje temperature bodo od 13 do 18, ob morju okoli 20, najvišje od 28 do 32, na Primorskem do 35 °C. OBETI V nedeljo in ponedeljek bo še naprej sončno in vroče. V gorskem svetu ni povsem izključena možnost kakšne popoldanske nevihte. VREMENSKA SLIKA Nad večjim delom Evrope je območje visokega zračnega tlaka. S šibkimi severnimi vetrovi k nam doteka topel in postopno bolj suh zrak. NAPOVED ZA SOSEDNJE POKRAJINE Prevladovalo bo sončno in vroče vreme. V Alpah bo popoldne nastala kakšna kratkotrajna nevihta. Vir: Agencija Republike Slovenije za okolje, 2024-08-30 10:49,
---	--

Podatki o letih (UTC):				
ID	Vzlet	Pristanek	Kraj pristanka	Opomba
1	15:15	16:55	LJMB	

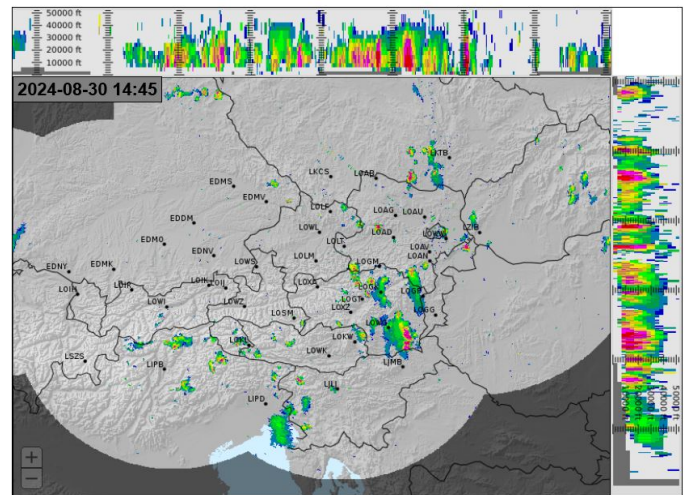
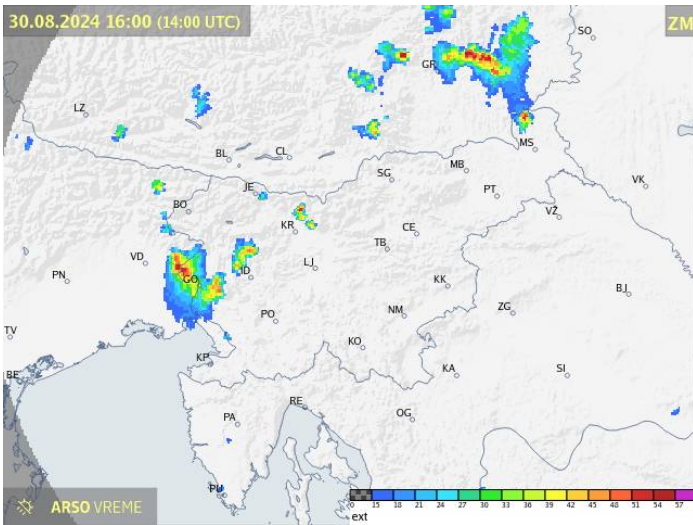
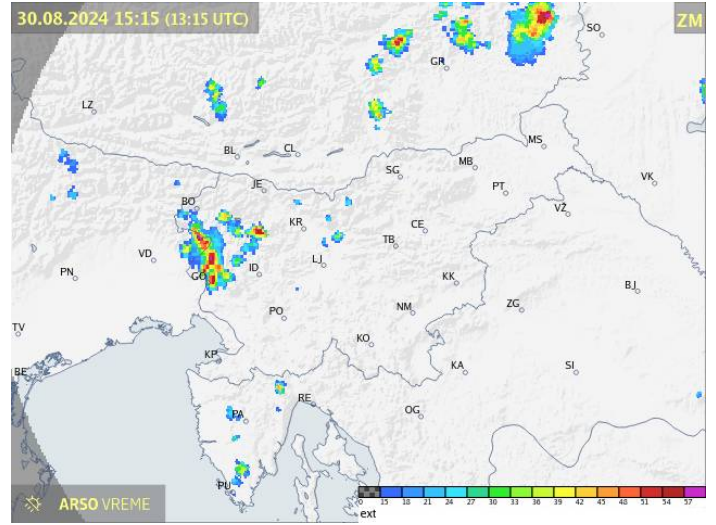
Splošno poročilo:	<p>Briefing: po napovedi ARSO in ALADIN je na območju branjenega območja možnost za nastanek neviht v popoldanskem času manjša. Ni izključena nevihta z močnejšimi nalivi. Napoved podpira indeks CAPE, ki ne doseže vrednost višje od 300 J/kg.</p> <p>De-briefing: opravljen je bil preventivni let na območju meje z Avstrijo, natančneje na območju Šentilja in Cmureka. Oblaki zaradi nizkega CAPE indeksa niso razvili visokih višin oz. so na meji z Avstrijo že razpadli. Posledica so bili zgolj</p>
-------------------	---

Dnevni debriefing posadke ob uri (UTC):	16:48
---	-------

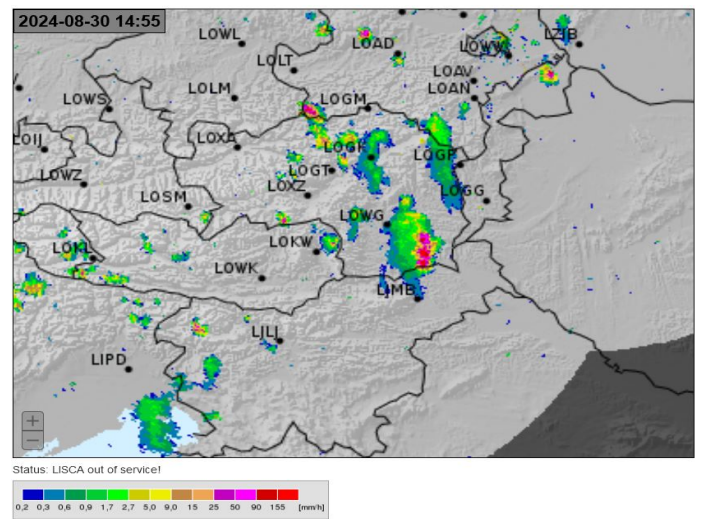
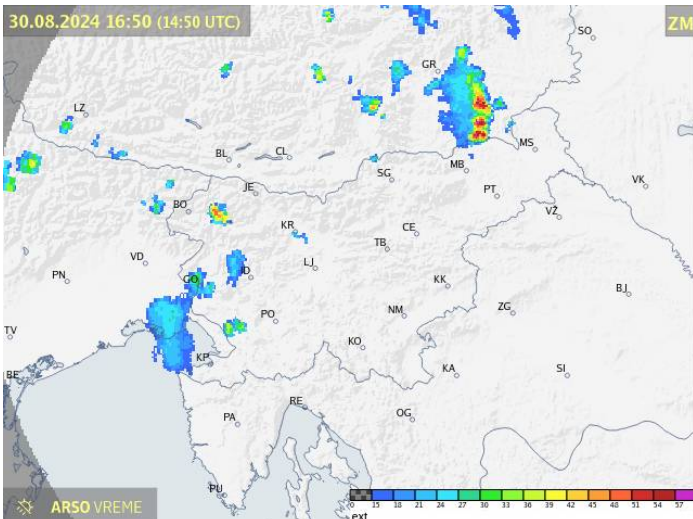




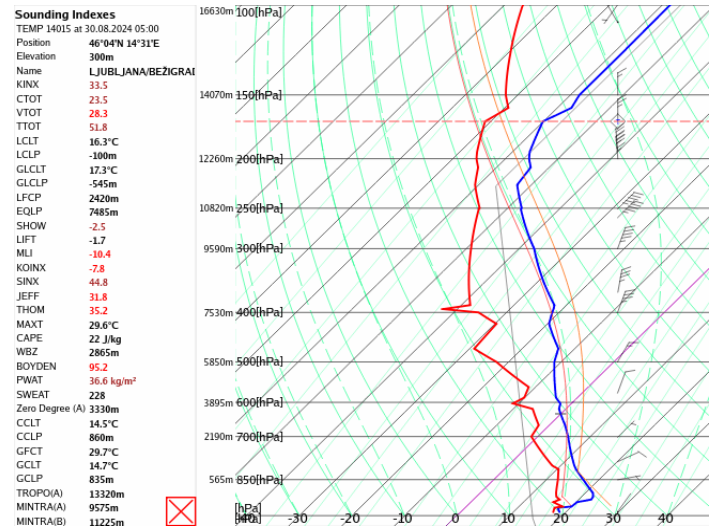
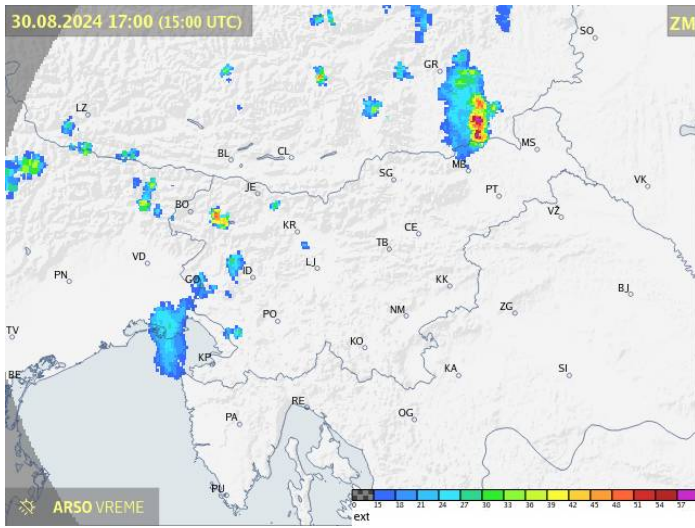
Status: LISCA out of service!



Status: LISCA out of service!



Status: LISCA out of service!



Tip točonosnega oblaka: **Poletna nevihta**

Zabeležena gibanja: **2500**

Max zaznan odboj v celici: **50db**

Zg. višina oblaka: **40.000ft**

Zg. višina oblaka po akciji: **25.000ft**

Lokacija (opisno):

Šentilj - Cmurek

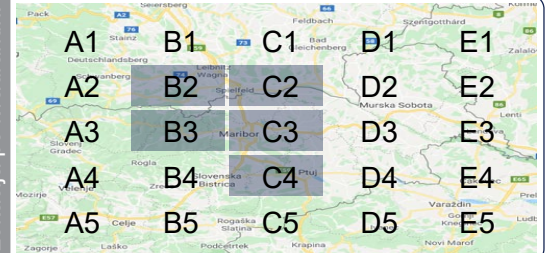
Splošni opis delovanja:

Poletna nevihta se je približevala Sloveniji iz severovzhoda na območju Avstrije. Opravljen je bil preventivni let na območju Šentilja in Cmureka. Avstrijsko mejo so prav tako obdelovala tri avstrijska protitočna letala zato oblak do slovenske meje med drugim ni razvil točonosnega pojava vendar je ob meji začel razpadati.

Ocena učinka akcije:

Popolno - točonosen oblak ni razvil pojava

Lokacija po kvadrantih:



Agregati:

Vklop - izklop	Poraba (l)

Plamenice:

Vklop - izklop
16:20-16:24
16:25-16:29
16:30-16:34
16:35-16:39
16:40-16:44

GPS posnetek leta:



